

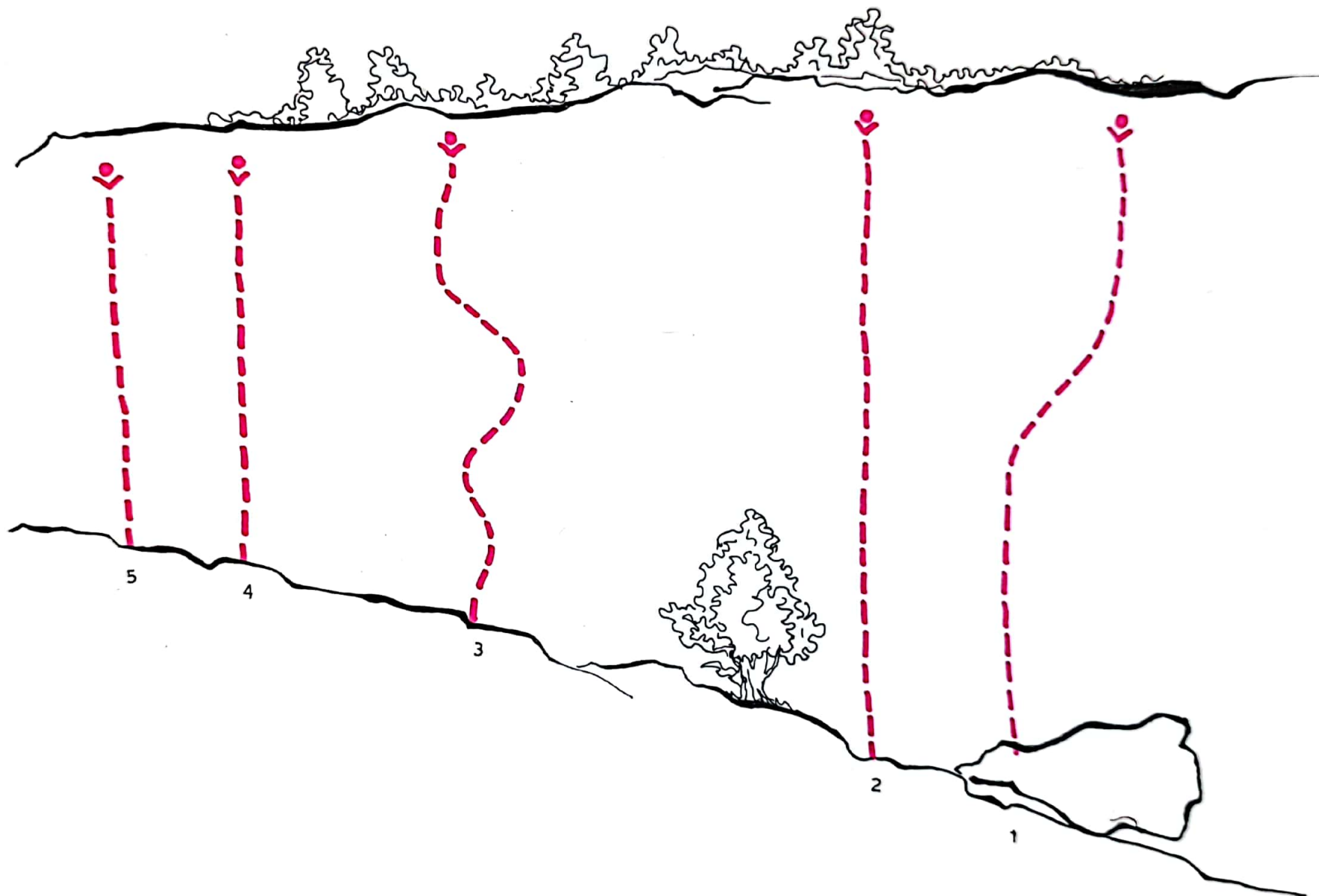
98) Quincinetto (***)

Lasciare l'autostrada al casello di Quincinetto ed entrare in paese. A fianco del distributore di benzina seguire la segnaletica per la stazione. Continuare lungo quella strada, passare il ponte della centrale elettrica dell'Enel e tenersi sulla sinistra del fiume. Inizialmente si raggiunge una zona di bei massi, poi lasciata la macchina, circa 400 m più avanti ad una casa bianca si può raggiungere a piedi su di una strada sterrata una bella falaise, attrezzata da Andrea Vergano e Mauro Zoppo. Periodo consigliato: tutto l'anno. Palestra in espansione. Scalata stupenda.

98a) Quincinetto (***)

Quitter l'autoroute au péage de Quincinetto et entrer dans le village; au poste d'essence Tamoil, suivre les panneaux pour la gare. Continuer la route, dépasser le pont de la Centrale électrique Enel et se tenir sur la gauche du fleuve. On rejoint une zone de beaux rochers, laisser la voiture après 400 mètres à côté d'une maison blanche, et rejoindre à pied une belle falaise équipée par Andrea Vergano et Mauro Zoppo. Période conseillée: toute l'année. Site en voie d'expansion. Escalade superbe.

- | | |
|----------------------------|-----|
| 1) Il dubbio | 7a |
| 2) Quella delle donne | 7b |
| 3) Sotto la pioggia | 6b+ |
| 4) Il lancio del martello | 6b |
| 5) Vedi lo spit, poi muori | 6a+ |



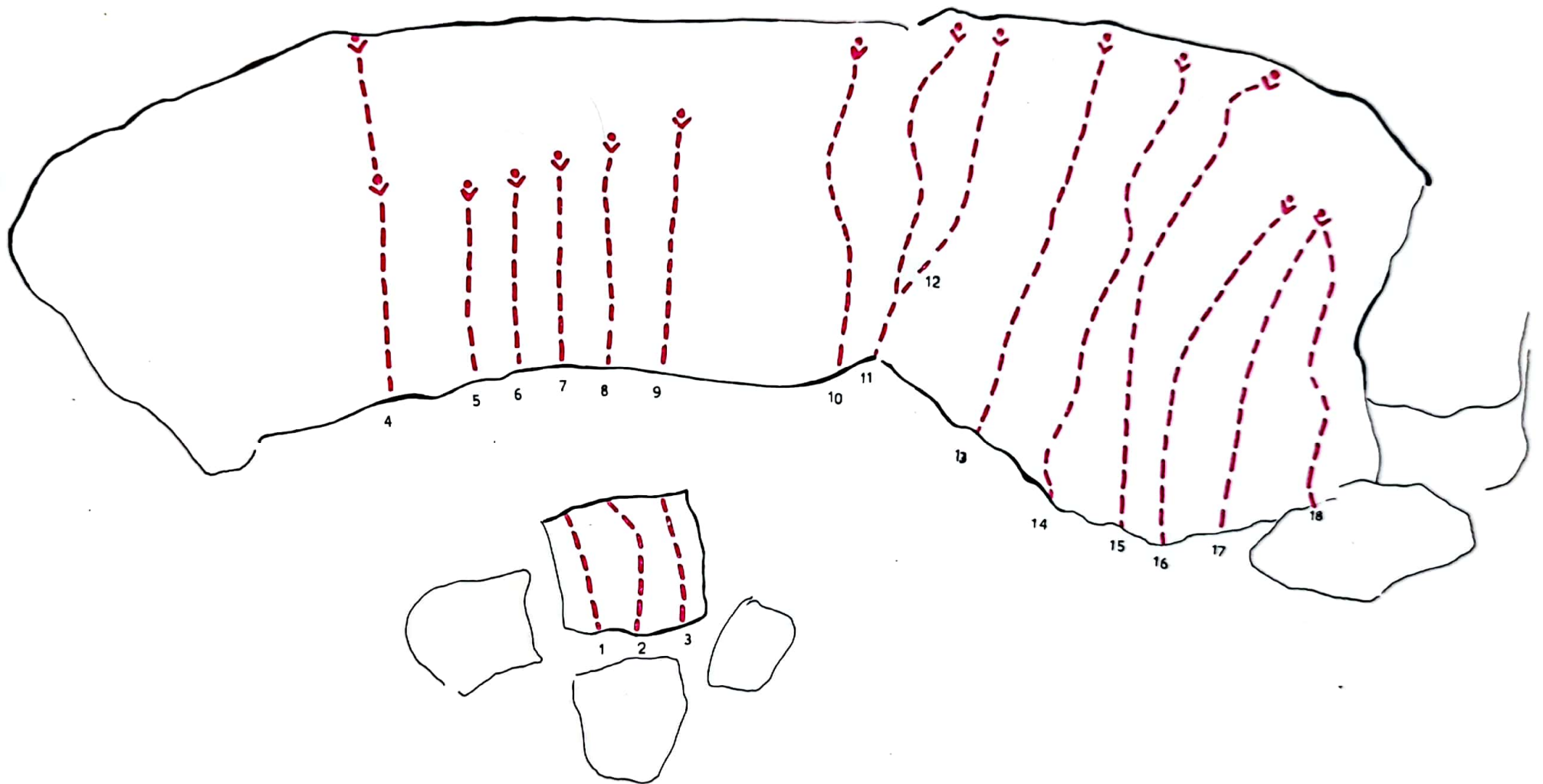
99) La Thulle - Chevrill (***)

Da Aosta verso Courmayeur e poi per La Thuile, passare il Piccolo San Bernardo e proseguire fino a La Rosière. Seguire per Séez, 23 km verso la Val d'Isère, andare fino alla diga di Tignes. Lasciare la macchina al parcheggio o sulla strada, attraversare a piedi Le Chevrill e raggiungere la parete.

99a) La Thulle - Chevrill (***)

D'Aoste suivre pour Courmayeur et rejoindre La Thuile, passer le col du Petit-Saint-Bernard et continuer jusqu'à La Rosière. Descendre sur Séez, direction Val d'Isère et aller jusqu'à la digue de Tignes. Laisser la voiture dans le parking ou sur la route, traverser Le Chevrill et rejoindre la paroi.

1)	7c
2)	7b
3)	7a
4)	6c+
5)	5
6)	5
7)	5
8)	5
9)	5+
10)	7b+ 7c
11)	7a+
12)	7b
13)	7b+
14)	6c+
15)	6a+
16)	6b
17)	7a
18)	7b



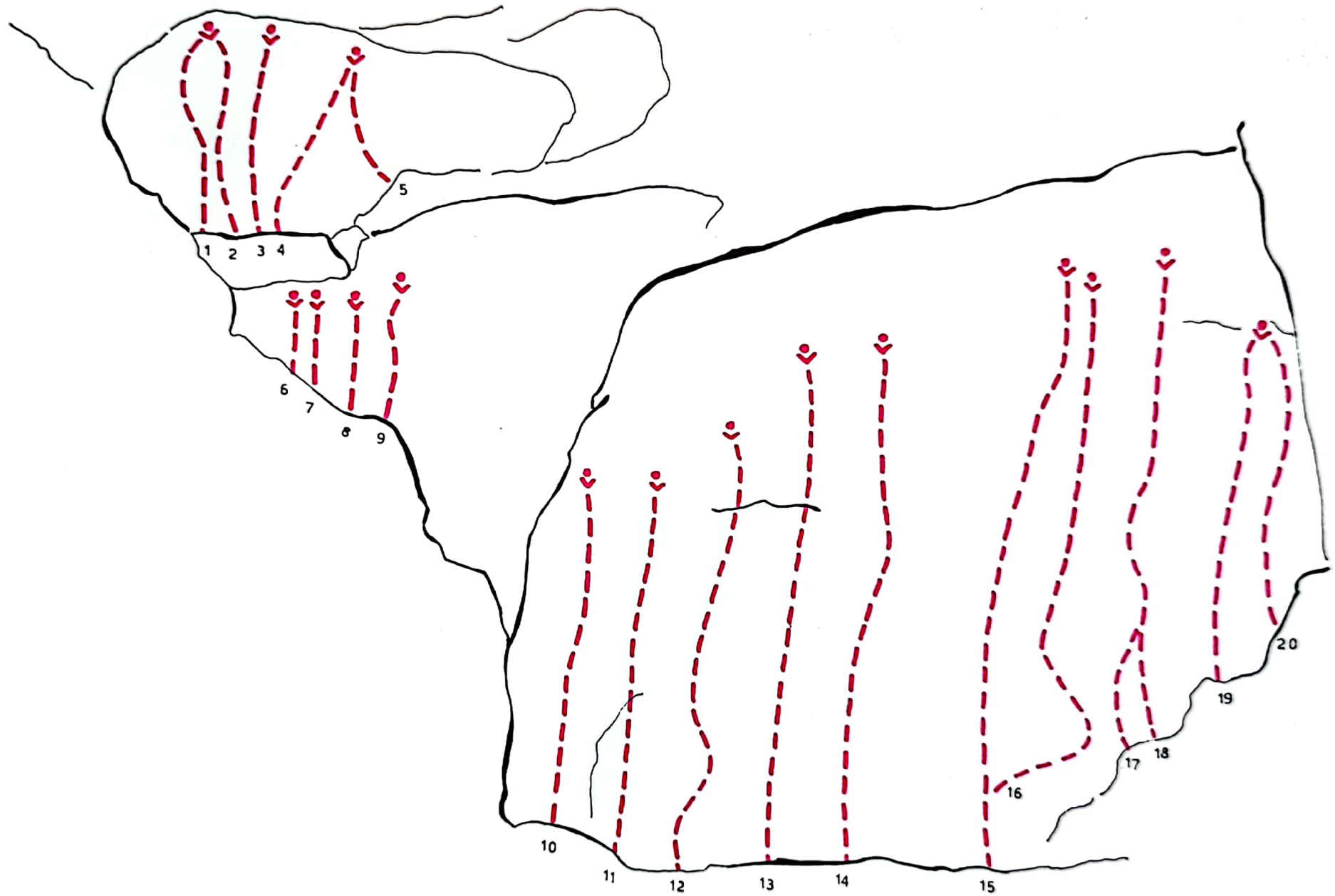
100) La Thuile - Chapieux (***)

Da Aosta verso Courmayeur poi raggiungere La Thuile ed il Piccolo San Bernardo. Scendere alla periferia di Bourg-Saint-Maurice. Continuare fino ad una rotonda. Prendere la prima a destra per Le Chapieux. Salire 20 km fino ad un grosso piano; la palestra si trova sulla destra prima di un ponte in pietra, vi sono alcuni blocchi in zona.

100a) La Thuile - Chapieux (***)

D'Aoste aller en direction de Courmayeur et rejoindre La Thuile, passer le col du Petit-Saint-Bernard, descendre jusqu'à Bourg-Saint-Maurice. Au giratoire prendre la première route à droite direction Le Chapieux. Monter pendant une vingtaine de kilomètres jusqu'à un grand replat. La falaise se trouve sur la droite avant le pont en pierre. Plusieurs blocs dans le secteur.

1)	7b+
2)	7b
3)	7a+
4)	7b
5)	7c
6)	6a+
7)	6a
8)	6a+
9)	6b+
10)	6b
11)	7a
12)	7b
13)	7b+
14)	7c+
15)	6c
16)	7a
17)	7b+
18)	7a+
19)	6c
20)	6c



101) Settimo Vittone - Palestra Monte Strutto (*)

Dall'autostrada Torino-Aosta uscire al casello di Quincinetto e proseguire verso Torino. Superare l'abitato di Settimo Vittone e raggiungere Monte Strutto. Dopo il paese passare sotto i fili di una centrale elettrica e girare a sinistra per una stradina privata sterrata e raggiungere un vecchio casolare. La palestra è ben visibile un po' a sinistra.

101a) Settimo Vittone - Falaise Monte Strutto (*)

De l'autoroute sortir au péage de Quincinetto et poursuivre pour Turin. Passer Settimo Vittone et rejoindre Monte Strutto. Après le village passer au-dessous des fils d'électricité (il y a une centrale électrique tout près) et tourner à gauche sur un sentier qui semble revenir à l'arrière. Tourner à droite sur un sentier privé et rejoindre une vieille maison. La falaise se trouve derrière.

1)	6a
2)	6a
3)	?
4)	?
5)	A1
6)	A1



102) Ivrea - Monte Nero (***)

Dall'autostrada Torino-Aosta uscire al casello di Ivrea. Prendere la statale per la Valle d'Aosta e, ancora nell'abitato di Ivrea, poco dopo l'ospedale, seguire le indicazioni sulla destra in direzione del «Podere Formia» (dallo stesso è visibile il bombamento della parete da scalare). Superato il podere dopo poche centinaia di metri sulla destra si trova un piccolo campo di calcio (parcheggiare la macchina). Imboccare una piccola strada asfaltata prima del campo di calcio e, dopo poche decine di metri, salire sulla destra prendendo un sentiero che si inoltra nel bosco. Superata una struttura di cemento armato (acquedotto) si intravede la parete.

102a) Ivrea - Monte Nero (***)

En arrivant de Turin sortir au péage d'Ivrea et poursuivre sur la route nationale vers la Vallée d'Aoste. Peu après l'hôpital suivre les indications sur la droite pour la «Propriété Formia» (de là est très facile apercevoir la paroi où l'on grimpe). Garer la voiture tout près une petite zone équipée pour le foot-ball. Emprunter la petite route avant la zone à foot-ball et après quelques dizaines de mètres monter à droite pour un sentier qui entre dans le bois. Supérée la structure de l'aqueduc on peut voir et rejoindre très facilement la paroi.

- | | |
|---------------------|-----|
| 1) Raggio verde | 7a |
| 2) La puzzola | 7a+ |
| 3) Robilolamaurea | 6c+ |
| 4) | ? |
| 5) Ombre lunghe | ? |
| 6) Perché non parli | 7b+ |

